A.C.M.G	**Bulletin Météo pour 47330**	Etabli le : **04/02/2021** *et proposé par* ***Previmeteo***

Jeu. 04 févr.	Ven. 05 févr.	Sam. 06 févr.	Dim. 07 févr.	Lun. 08 févr.	Mar. 09 févr.	Mer. 10 févr.
matin 9°C	matin 7°C	matin 8°C	matin 4°C	matin 4°C	matin 5°C	matin 4°C
ap.-midi 11°C	ap.-midi 16°C	ap.-midi 14°C	ap.-midi 9°C	ap.-midi 10°C	ap.-midi 9°C	ap.-midi 6°C
ETP : 0,0	ETP : 0,0	ETP : 0,6	ETP : 0,2	ETP : 0,3	ETP : 0,2	ETP : 0,3
Pluie : 2,7	Pluie : 0,0	Pluie : 3,7	Pluie : 3,4	Pluie : 0,6	Pluie : 2,3	Pluie : 0,3

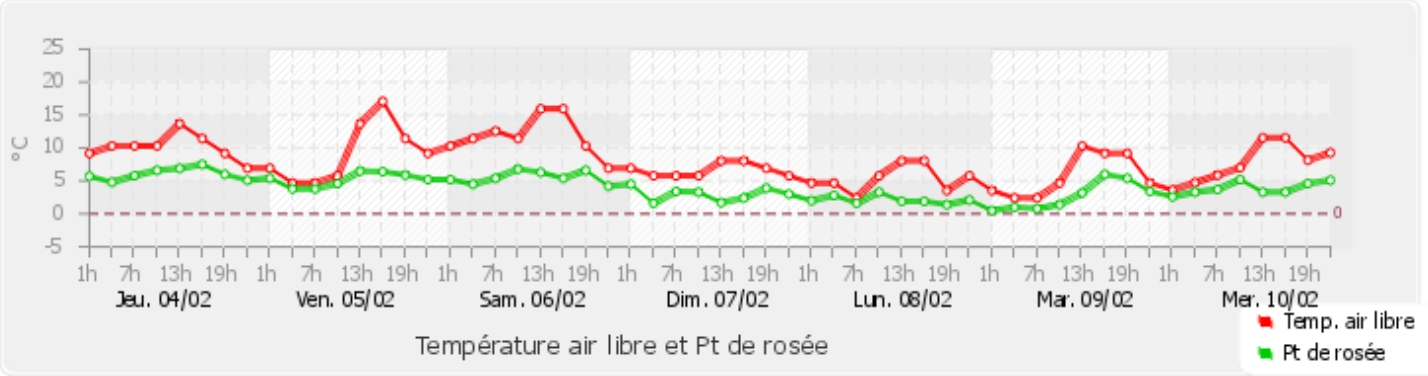

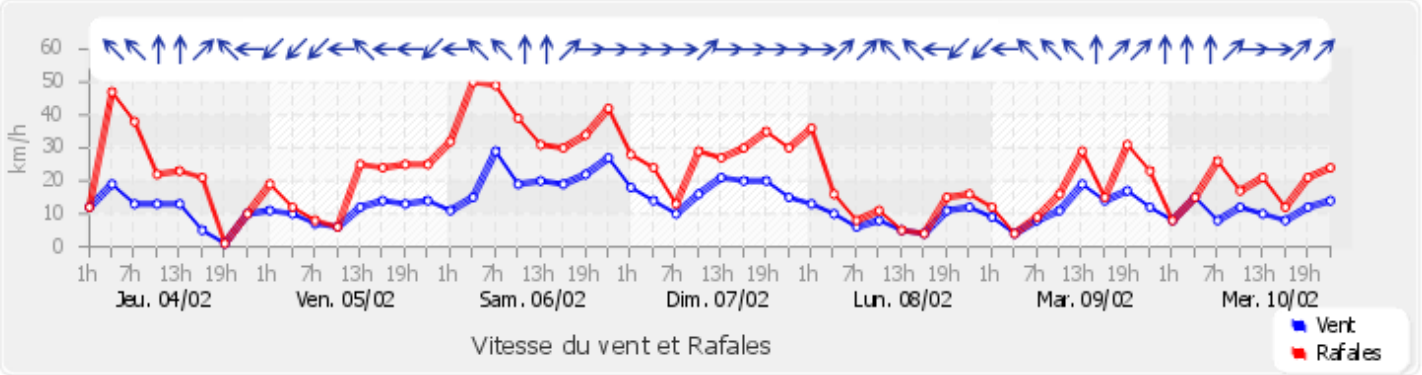

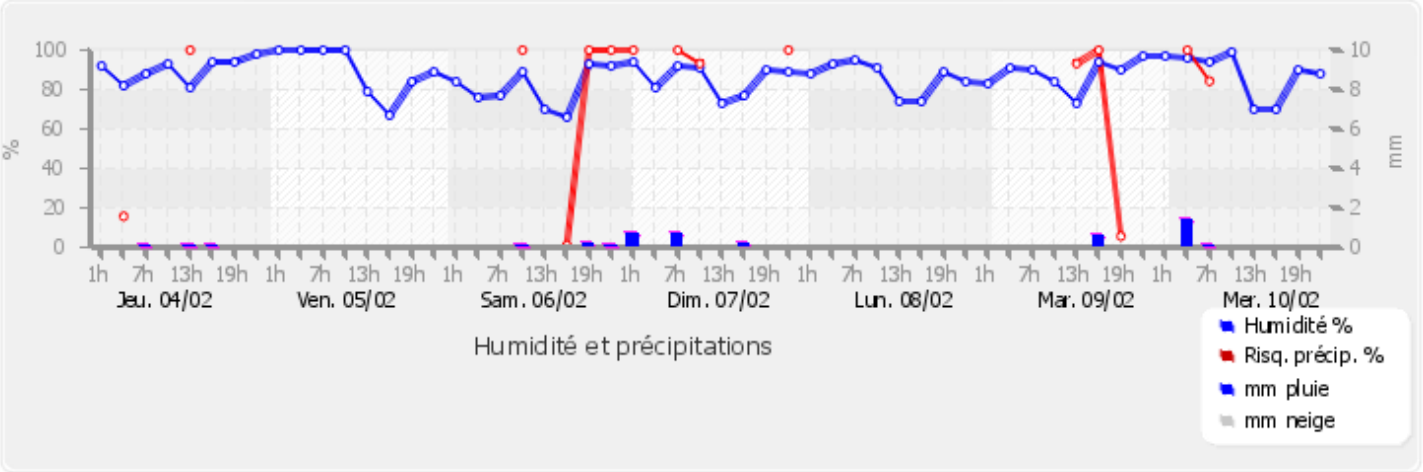

mise à jour GFS le 04/02/2021 à 08 h (run 00)

- Précision importante : Ces données sont proposées pour information seulement. En aucun cas,elles ne peuvent être considérées comme infaillibles et aucune poursuite ne peut être engagée à l'encontre de Previmeteo en cas de dommage subit par les utilisateurs si les prévisions n'ont pas été avérées !

Edité par PREVIMETEO SAS 47200, France
Tel : +33 (0)5 53 93 43 06

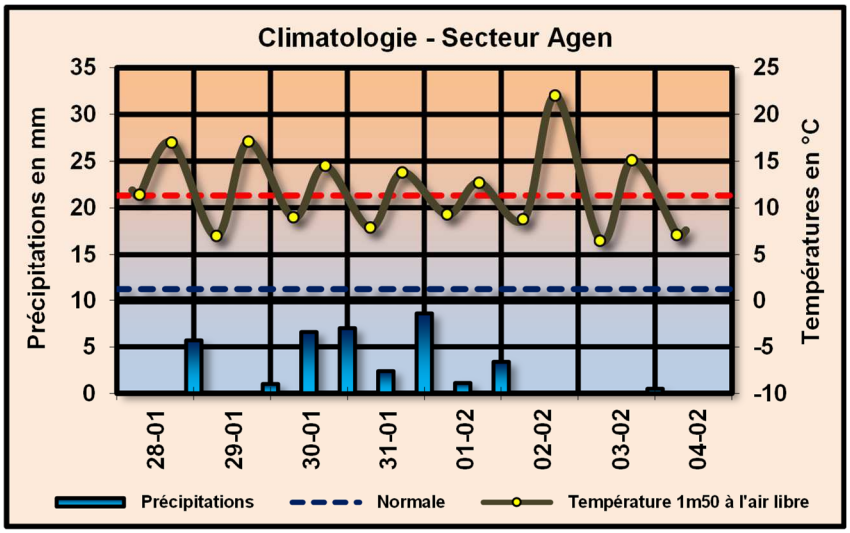

CLIMATOLOGIE : INONDATIONS

Douceur, pluies abondantes, tempête.

Sur les 7 derniers jours, la température moyenne est 5.8°C au-dessus de la Normale. Les minimales et les maximales sont excédentaires de 6.7 et 4.7°C.

Les minimales sont exceptionnellement douces, avec un niveau à 1m50 à l'air libre compris entre 6 et 10°C, parfois très proche de la Normale des maximales. Les maximales sont moins exceptionnelles, mais largement supérieures à 15°C à 1m50 à l'air libre jeudi et vendredi derniers.

Des pluies sont recueillies depuis jeudi dernier. Elles sont abondantes, notamment samedi et dimanche et ont provoqué de très graves inondations car simultanément il a plu abondamment sur de la neige sur le massif-Central. Les cumuls dépassent partout 40 mm, et sont parfois supérieurs à 70. Avec des sols déjà à saturation, les rivières sont rapidement en crue. La Garonne, le Lot et la Dordogne qui collectent cet excès d'eau sont à leur tour en crue sévère occasionnant des inondations importantes d'Aiguillon à Langon.

SITUATION GENERALE : Malgré les hautes pressions des remontées instables de Sud-Ouest vont apporter de petites pluies alternant avec des épisodes à effet de Foehn favorables au ressuyage. Les petits cours d'eau sont revenus dans leur lit et les plus gros fleuves ont atteint hier après-midi leur maximum mais la décrue va prendre plusieurs jours en espérant que d'ici là les pluies possibles par exemple samedi resteront faibles ce qui est le cas dans les modèles où c'est un temps variable avec un peu de froid de dimanche à mercredi. Il faudra quand même surveiller l'impact de ces pluies sur les fleuves du Massif-Central car il ne devrait pas y avoir de neige jusqu'à Dimanche.

CONSEILS DE SAISON : Poursuite de la lente décrue sur les fleuves alors que les petits ruisseaux ont rejoint leur lit. Ensuite ce seront deux journées de ressuyage malgré de petites pluies avec un temps doux qui va permettre aux racines de recommencer à fonctionner en surface.

ClimAlert : Vous pouvez observer le dynamique de montée et descente de plusieurs rivières de Moyenne-Garonne et du Lot. Pour suivre les ruisseaux équipés : http://aqualis.fr (user : **climalert** et mot de passe : **sudoe**).

Nombre d'heures de froid cumulées depuis le 1er novembre. Le radoucissement laisse peu de place aux heures de froid. 5 heures à peine sous le seuil de 7°C sont comptabilisées depuis lundi. Le seuil de 1000h est encore loin.

2021	2020	2019	2018	2017	2016	2015	2014	2013	2012	Moy.
819	1074	1053	1157	648	1043	1112	1076	810	1366	**1016**

Bilan climatologique rapide de l'année civile 2020 sur le secteur d'Agen, la plus chaude !

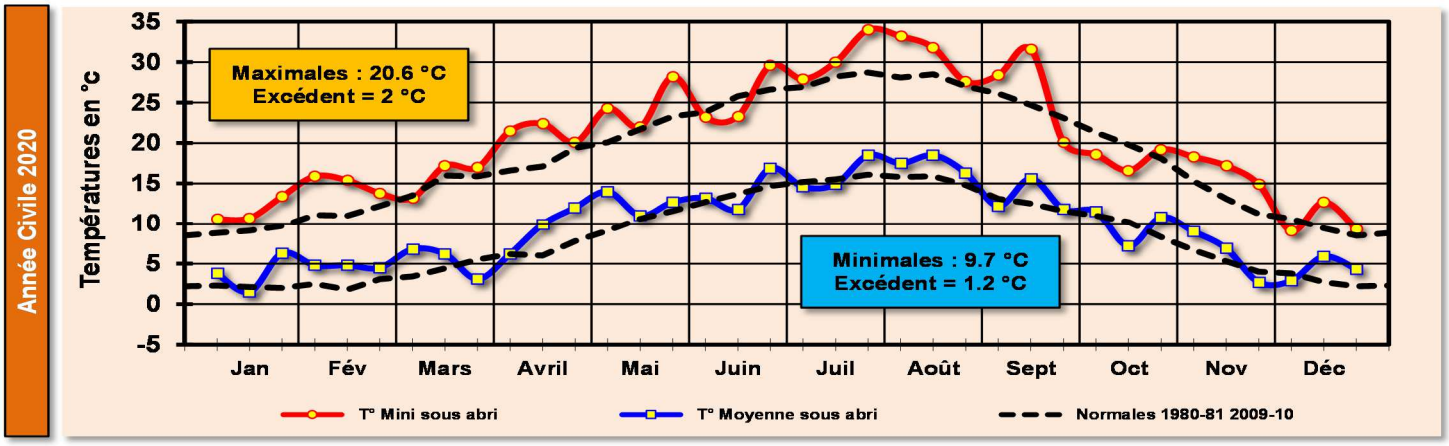

Avec une température moyenne de 15.2°C, **l'année 2020 est excédentaire de 1.7°C. C'est l'année la plus douce depuis 1951.** Elle est 3 dixièmes plus chaude que 2011, 2014 et 2018. 2003 qui était une référence haute en matière de douceur se retrouve classée 6ème. **Dans les 10 dernières années, on trouve les 8 années les plus chaudes.** En 2020, à 1m50 à l'air libre, le maximum absolu est relevé le 7 août avec 43.0°C, on dénombre 29 jours supérieurs à 35°C. Le minimum absolu est noté le 12 janvier avec -3.6°C, on dénombre seulement 15 jours de gel.

Une grande partie de la chaleur qui ne peut plus s'échapper par rayonnement se stocke dans les océans qui produisent plus de vapeur d'eau qui se transforme en plus de pluie sur les reliefs des continents voisins. Il est urgent de suspendre ce réchauffement si nous ne voulons pas augmenter l'intensité des aléas comme : sécheresses et canicules en été, inondations en hiver.